


Planche n°3



**PREFET
DU VAR**

*Liberté
Qualité
Proximité*

Direction départementale
des territoires et de la mer du Var

Service planifications et prospective

Pôle risques

« PORTER-A-CONNAISSANCE »
du Préfet en date du

Aléa Inondation

Débordements du Préconil et de ses affluents en particulier le
Bouillonnet et le Couloubrier et aux ruissellements sur les
piémonts

Commune de Sainte-Maxime

CARTE D'ALÉA

Planches n°2 et 3 / 4

Légende

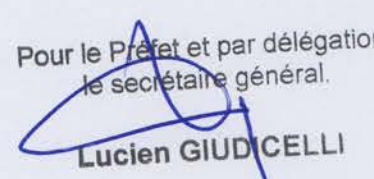
- Limite communale
- Parcelle cadastrale
- Hydraulique
- Cotes de la crue de référence centennale (MNGF)


Aléa de référence

Hauteur	Faible	Moyenne	Fort	Très fort
2,0m				
1,0m				
0,5m				
0,2m				

Aléa de la crue exceptionnelle
Aléa exceptionnel

Pour le Préfet et par délégation,
le secrétaire général.


Lucien GIUDICELLI



**Planche
n°1
Planche
n°2
Planche
n°3
Planche
n°4**

Sources :
BD Ortho® - © IGN - 2020
BD Parcellaire® - © IGN - 2017
BD Topo® - © IGN - 2022
GEORIVES INGEROP

Édition : septembre 2024

